



**FFRandonnée**   
*les chemins, une richesse partagée*  
**Eure-et-Loir**



2017

**FFRandonnée Eure-et-Loir 9-11 rue du Cardinal Pie 28000 Chartres**

  
**VAL DE FRANCE**  
 L'envie de vous mériter

**DECATHLON**  
 A FORM LA FORME

  
**VTT F**  
 L'Équipement

La Fédération Française de la Randonnée Pédestre (FFRandonnée) œuvre pour le développement de la randonnée pédestre en France, tant pour sa pratique sportive, la sauvegarde de l'environnement, le tourisme et les loisirs.

Reconnue d'utilité publique et reposant sur l'implication de 20 000 bénévoles (dirigeants associatifs, animateurs et baliseurs-collecteurs), la FFRandonnée valorise trois activités majeures : la pratique de la randonnée, l'aménagement des itinéraires GR®, GRP® et PR ainsi que la réalisation de topoguides®.

## PRATIQUER LA RANDONNÉE

Dans le cadre d'une sortie encadrée par un animateur formé de l'un de ses 3 400 clubs ou d'une sortie individuelle, la FFRandonnée offre toute l'année une variété de randonnées pour tous les niveaux et tous les goûts, dans un esprit de convivialité. Randonnée, randonnée itinérante, marche nordique, raquette à neige, Rando Challenge®, marche aquatique côtière®, marche d'endurance, Rando Santé®, il y en a forcément une qui vous correspond.




## L'AMÉNAGEMENT DES ITINÉRAIRES

La Fédération favorise le développement du stade de pleine nature à travers un réseau de 120 000 km d'itinéraires labellisés répartis entre :

- les GR® (sentiers de Grande Randonnée®), reconnaissables par leur balise blanche et rouge,
- les GRP® (Grande Randonnée de Pays®) au balisage jaune et rouge,
- les PR (Promenade et Randonnée), balisés en jaune.

Pour y parvenir, 7 000 baliseurs collecteurs officiels bénévoles s'engagent pour leur entretien et leur aménagement et contribuent ainsi à la sauvegarde des chemins.

## LES TYPES DE BALISAGE

	1	2	3
Type de sentiers	GR®	GR PAYS®	PR®
Bonne direction			
Tourner à gauche			
Tourner à droite			
Mauvaise direction			

1 Grande Randonnée / 2 Grande Randonnée de Pays / 3 Promenade & Randonnée

Nom	Contact	Adresse	Code postal	Commune	Coordonnées
<b>ASSOCIATIONS AFFILIEES</b>					
Amicales des Vallées Randonnées Pédestres	SOUM Marcelle	9 cour de l'Hôtel Dieu	28100	DREUX	02 37 46 49 73 - m.soumamicaledesvallées28@orange.fr
AS Sours rando	HEURTAULT Michel	43 bis rue Pasteur	28630	SOURS	02 37 25 95 23 - 06 63 33 83 47 - m.heurtault@laposte.net - nicolle.douchet@wanadoo.fr - <b>randosours.fr</b>
Amicale Courvilloise section randonnée pédestre	CHEVALLIER Nicole	5 rue Carnot	28190	COURVILLE-sur-EURE	02 37 23 20 89 - nicole.chevallier4@wanadoo.fr
ASAC	CASTEL Victoriano	14 rue de la Pommeraie	28500	VERT-en-DROUAIS	02 37 64 93 47 - 06 76 38 27 48 - victoriano.castel@wanadoo.fr
ASJ Saint-Jean	LEFEUVRE Jeannine	2 rue de Pseau	28400	NOGENT-le-ROTROU	06 13 04 89 83 - jeannine.lefeuvre@wanadoo.fr - <b>asso.asj.com.free</b>
ASPTT Randonnée	POIRIER Jacky	18 place du 11 Novembre	28000	CHARTRES	02 37 21 50 58 - 06 41 31 18 69 - aspttchartresrando@orange.fr - <b>chartres-randonnee-pedestre.asptt.com</b>
AST MARCHÉ Les Galoches Castelneuviennes	DOUILLARD Alain	38 rue de la Serpe d'Or	28170	CHÂTEAUNEUF-en -THYMERAIS	02 37 51 08 06 - 06 22 15 11 07 - alaindouillard@neuf.fr <b>ast-les-galoches.clubeo.com</b>
AST Section Sport Détente et Découvertes	RAFAT Jean-Paul	12 Bd Jean Jaurès	28170	CHÂTEAUNEUF-en -THYMERAIS	06 16 51 84 47 - rafat.jean-paul@neuf.fr
Bien Dans Ses Baskets	VEZILLIER Christian	26 bis rue Marceau	28300	CHAMPHOL	06 73 72 19 56 - ch.vezilier78@gmail.com
Chartres Horizon	ROUAULT Monique	25 rue du Docteur Pean	28000	CHARTRES	02 37 34 87 46 - mjp.rouault@orange.fr - <b>aupiedleve.org</b>
La Godasse Coudrionne	LETERTRE Christiane	8 impasse des Azalées	28600	LUISANT	02 37 28 34 66 - 06 09 02 76 51 lagodassecoudrionne@sfr.fr - christianeletetre@sfr.fr - <b>ville-lecoudray28.fr</b>
La Godasse Nogentaise	GATELIER Laurent	27 La Butte aux Cailles	28210	NOGENT-le-ROI	06 83 56 97 81 - la-godasse-nogentaise@laposte.net - <b>nogentleroi.fr</b>
Les cent kilomètres du Perche- Comité des Fêtes	BOUHOURS Patrice	10 rue Saint-Martin	28400	TRIZAY-COUTRETOT-SAINT-SERGE	06 73 75 82 06 - mamie.bouhours@yahoo.fr - <b>100kmduperche.com</b>
Les Godillots de Bonneval	Mairie de Bonneval	19 rue Saint-Roch	28800	BONNEVAL	02 37 47 43 72 - lesgodillots.bonneval28@orange.fr - <b>club.quomodo.com/les_godillots_de_bonneval</b>
Les Sabots du Perche Senonchois	RICOU Robert	69 route de La Ferté-Vidame	28250	SENONCHES	02 37 37 73 45 - 06 09 33 41 93 - sabots.senonchois@laposte.net <b>sabotssenonchois.jimdo.com</b>
Les Sentiers du Perche	RENARD Jean-Marie	9 La Hautondière	61340	BERDH'UIS	06 08 04 79 06 - lessentiersduperche@gmail.com <b>club.quomodo.com/lessentiersduperche</b>
Luisant A.C Marche-Randonnée	COUTEL Gérard	30 av. de la République	28600	LUISANT	02 37 34 25 08 - 06 10 07 50 60 - gcoutel@wanadoo.fr - <b>lacmarche.com</b>
M.A.R.C.H.E.S	VAILLOT Christian	3 chemin des Gloriettes	28130	MAINTENON	06 62 23 62 70 - christian.vaillot@yahoo.fr - <b>marchesmaintenonpierres.e-monsite.com</b>
Stade Loupéen Randonnée Pédestre	DAROUX Florence	10 rue de Châteauaudun	28240	LA LOUPE	06 61 61 07 38 - florencedaroux@gmail.com <b>stadeloupeenrando.e-monsite.com</b>
US Yèvres Section Rando	MARZOLF Bernard	3 rue du 11 Novembre 1918	28160	YEVRES	02 37 47 08 26 - randoyevres@orange.fr - <b>yevres.fr</b>
VSD Randonnée Pédestre	COLLOBERT André	1 impasse Henri Becquerel	28100	DREUX	02 37 42 54 85 - 06 86 97 31 36 - <b>vsd.laurent.barrier@gmail.com</b>
<b>ASSOCIATIONS ASSOCIEES</b>					
Office du Tourisme du Perche Senonchois	MOINARD Hervé	2 rue Louis Peuret	28250	SENONCHES	02 37 37 80 11 - info@senonchestourisme.com <b>senonches-tourisme.com</b>
Berch'pierre	BONNY François	1 rue de la Herse	28360	BERCHERES-les-PIERRES	06 13 04 63 96 - contact@berch_pierre.fr

# MARCHER en EURE et LOIR

## • BONNEVAL

**Les Godillots de Bonneval** : 02 37 47 43 72

lesgodillots.bonneval28@orange.fr

Départ : ancien collège 72 rue de Chartres

1<sup>er</sup> dimanche du mois : 40 km départ 6 h ou 15 km départ 8 h 30

2<sup>ème</sup> dimanche du mois : 20 km départ 8 h

3<sup>ème</sup> dimanche du mois : 25 km départ 7h ou 15 km départ 8 h 30

4<sup>ème</sup> dimanche du mois : 30 km départ 6 h 30 ou 15 km départ 8 h 30

5<sup>ème</sup> dimanche du mois au choix des marcheurs.

## • CHAMPHOL

**Bien Dans Ses Baskets** : 06 73 72 19 56 - christianvezilier@gmail.com

Le vendredi matin : rando de 10 à 15 km, R-V 8 h 30 parking

Intermarché de Champhol.

## • CHARTRES

**ASPTT Randonnée** : 06 41 31 18 69 ou 06 71 00 88 69

aspttchartres.rando@orange.fr

Tous les lundis à 9 h 30 : 2 heures à allure soutenue

(hors vacances scolaires)

Tous les jeudis à 13 h 45 : 2 heures à allure modérée

Une marche en soirée le 2<sup>ème</sup> mardi de chaque mois à 18 h 30

Une marche en soirée le 4<sup>ème</sup> mercredi de chaque mois à 18 h 30 de mars à octobre

Une marche un samedi et un dimanche par mois selon le calendrier du club.

**Chartres Horizon**: 02 37 34 87 46 - mjp.rouault@orange.fr

Tous les mardis à 8 h 30, marche avec bâtons, RDV parking des 3 ponts

Tous les jeudis à 13 h 30, RDV parking Collège Mathurin-Régnier, rue Jules Hetzel 28000 Chartres (covoiturage)

## • CHATEAUNEUF-en-THYMERAI

**AST MARCHE Les Galoches Castelneuvien** : 02 37 51 08 06

ou 06 22 15 11 07 - alaindouillard@neuf.fr

Le mardi à 13 h 45 et le vendredi à 14 h (parcours d'1 heure 30).

RDV cimetière du 01/10 au 30/03

et au terrain de boules du 01/04 au 30/09.

**AST Sport Détente et Découvertes** : 06 16 51 84 47 - rafat.jean-paul@neuf.fr

Le mercredi à 14 h : entre 10 et 16 km dans un rayon de 25 km, R-V à la maison  
AST, rue du Vivier.

## • COURVILLE-sur-EURE

**Amicale Courvilloise Section Randonnée pédestre** :

02 37 23 20 89 - nicole.chevallier4@wanadoo.fr

Le lundi A-M : 2 circuits proposés : l'un entre 10 et 15 km ;

l'autre entre 6 et 10 km - R-V à 13h30

Le vendredi A-M : un circuit entre 5 à 8 km - R-V à 14 h.

Lieu de R-V pour le départ des randonnées : parking du collège,  
rue de Châteauneuf à Courville s/ Eure.

## • DREUX

**Amicale des Vallées** : 02 37 46 49 73 - vsd.laurent.barrier@gmail.com

Le 3<sup>ème</sup> dimanche de chaque mois, sauf en septembre (journée du patri-moine), randos gratuites, ouvertes à tous +ou- 20 km. Renseignements pos-sibles auprès de l'OT de Dreux (02 37 46 01 73), pas de sorties en juillet, ni en août.

**VSD Randonnée** : 06 86 97 31 36 - vsd.laurent.barrier@gmail.com

Le dimanche matin de janvier à juin et de septembre à décembre : 10 à 12 km,  
RDV à 8h, Commissariat de Police de Dreux

Le mercredi soir de mars à fin octobre RDV à 18 h salle des fêtes de Garnay

Le jeudi après-midi : RDV à 14 h, parking MANUFÈTES, rue Nicolas ROBERT  
à VERNUILLET.

## • LA LOUPE

**Stade Loupéen Randonnée Pédestre** : 06 61 61 07 38 -

florencedaroux@gmail.com

Lundi 14 h : 5/6 km à 4 km/h environ ; RDV place du 8 mai à La Loupe

Mercredi 13h30 : 3 circuits (6/8 km à 4 km/h environ), (10/14 km à 4.5 km/h environ), (+de 15 km à 5 km/h minimum) ; RDV place du 8 mai à La Loupe

Dimanche 8 h : 15/20 km à 5 km/h minimum ; RDV place du 8 mai à La Loupe.

Dimanche 8h30 : 12/15km à 5 km/h minimum : RDV place du 8 mai à La Loupe

## • LE COUDRAY

La Godasse Coudrionne : 02 37 28 34 66 ou 06 09 02 76 51  
ou 02 37 28 58 73 - christianeletetre@sfr.fr ou lagodassecoudrionne@sfr.fr  
1<sup>er</sup> et 3<sup>ème</sup> samedi du mois : 10/12 km allure modérée,  
2<sup>ème</sup> et 4<sup>ème</sup> mardi du mois : rando bien-être , 6-7 km allure douce  
tous les mercredis A-M 10-12 kms  
RDV à 13h20 parking Ecole Jules Verne Place de l'Europe - LE COUDRAY

## • LUISANT

**Luisant A.C MARCHE Randonnée** : 02 37 34 25 08 ou 06 10 07 50 60  
gcoutel@wanadoo.fr - lacmarche.com  
Le lundi à 14 h toute l'année : RDV place Ziegler à Luisant  
(voir calendrier du club)  
Le mardi à 13 h 30 toute l'année : RDV place Ziegler à Luisant  
(voir calendrier du club)  
Les jeudis à 19 h : 2 h de marche, allure modérée, Agglo Chartres  
(RDV voir calendrier du club)  
Le 3<sup>ème</sup> lundi de chaque mois à 19 h : 12 km allure soutenue  
(RDV voir calendrier du club)  
Marche-Audax : voir calendrier du club (se renseigner)

## • MAINTENON-PIERRES

**M.A.R.C.H.E.S** : 06 62 23 62 70 - christian.vaillot@yahoo.fr  
Le dimanche selon calendrier : 10-12 km RDV stade de Maintenon à 8 h 50  
20-22 km RDV stade de Maintenon à 7 h 50  
Le jeudi RDV stade de Maintenon à 13 h 15 pour une dizaine de km  
Marche Nordique lundi, mercredi et samedi de 9 h à 11 h, toute l'année.

## • MARGON

**Les Sentiers du Perche** : 06 08 04 79 06 - lessentiersduperche@gmail.com  
Lundi : 8 h 45, 12 km à 5,5 km/h ; mardi : 14 h, 12 km, 5 km/h ; mercredi : 8 h 45,  
12 km, 5 km/h ou 10 km, 4 km/h.  
Jeudi : 8 h 45, 4 à 7 km, 4 km/h ou 14 km, 5,5 km/h ; vendredi : 9h15, 6 km,  
4 km/h.  
R-V place du 11 août

## • NOGENT-LE-ROI

**La Godasse Nogentaise** : 06 83 56 97 81 -  
la-godasse-nogentaise@laposte.net  
Le mercredi soir à 20 h 30 : parking Intermarché de Nogent le Roi

## • NOGENT-LE-ROTRON

**ASJ Saint-Jean** : 06 13 04 89 83 - jeannine.lefeuvre@wanadoo.fr  
Randonnées régulières le 2<sup>ème</sup> dimanche de chaque mois

## • SENONCHES

**Les Sabots du Perche Senonchois** : 02 37 37 73 45 ou 06 09 33 41 93  
robert.odette.ricou@wanadoo.fr ou sabots.senonchois@laposte.net  
Le mercredi et le dimanche selon le programme du club,  
RDV avenue des Evés au Rond de Battenberg à 13 h 30.  
Rando-douce le mardi à 14 h selon programme du club  
Marche Nordique le vendredi à 14h30 ou le samedi à 9 h 30  
(selon programme) : 06 07 45 47 62

## • SOURS

**AS Sours rando** : 02 37 25 95 23 ou 06 63 33 83 47 m.heurtault@laposte.net  
ou 02 37 25 92 77 - nicolle.douchet@wanadoo.fr  
Randonnées tous les vendredis de chaque mois  
(hors grandes vacances scolaires)  
Départ rue du docteur Bouclet face aux commerces à 13 h 30 ; 10 km allure  
modérée.  
Marche nordique 2 dimanches et 1 mercredi par mois départ à 8 h 30.  
(se renseigner)

## • TRIZAY-COUTRETOT-SAINT-SERGE :

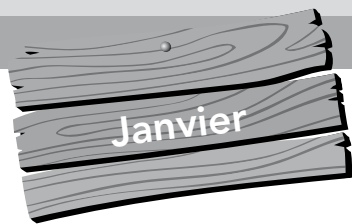
**Les cent km du Perche-Comité des Fêtes** : 06 73 75 82 06  
mamie.bouhours@yahoo.fr

## • VERT-en-DROUAIS

**ASAC** : 02 37 64 93 47 ou 06 76 38 27 48 - victoriano.castel@wanadoo.fr

## • YEUVRES

**US Yèvres Rando** : 02 37 47 08 26 - randoyevres@gmail.com  
RDV salle des sports, tous les samedis à 13 h 45,  
tous les dimanches : 14 km à 8 h 15



1 Dimanche	2 Lundi	3 Mardi	4 Mercredi	5 Jeudi
8 Dimanche	9 Lundi	10 Mardi	11 Mercredi	12 Jeudi
15 Dimanche	16 Lundi	17 Mardi	18 Mercredi	19 Jeudi
22 Dimanche	23 Lundi	24 Mardi	25 Mercredi	26 Jeudi
29 Dimanche	30 Lundi	31 Mardi		

Date	Commune de départ	Organisateur	Nom de l'offre	Lieu de départ de la randonnée	Heure	Contact	Informations randonnée
07/01/17	LUISANT	ASPTT Rando	PARIS la nuit	RdV Parking Lycée Sylvia Montfort à Luisant	13:30	Marinette COLIN 06 71 00 88 69 aspttchartres.rando@orange.fr Danièle MORICE 02 37 21 64 62	Randonnée annuelle organisée par les Godillots de PARIS. Participation de 25 € comprenant la prise en charge en bus jusqu'à Paris et retour, l'inscription et le petit en-cas. Randonnée libre fléchée ; 5 parcours possibles à partir de 9 km.
08/01/17	LUISANT	Luisant A.C Marche Randonnée	Audax autour de Luisant	1 av. de la république Ecole Charlemagne	07:30	Gérard COUTEL 02 37 34 25 08 gcoutel@wanadoo.fr	Audax de 25 km autour de Luisant. Ravitaillement prévu par le Club.
14/01/17	SENONCHES	OT du Perche Senonchois	Randonnée blanche, rando de nuit Au clair de lune	Rue du Four Banal Salle des fêtes	18:30	Hervé MOINARD 02 37 37 80 11 info@senonchestourisme.com	Rando organisée en partenariat avec les Sabots du Perche Senonchois. Balade au clair de lune dans la campagne percheronne. Accueil à partir de 18 h à la salle des fêtes de Senonches. Randonnée nocturne accompagnée. Deux parcours au choix de 12 ou 15 km, allure modérée. Départ Senonches; arrivée salle des fêtes de Digny. Prévoir lampe de poche, vêtements chauds et chaussures de rando. Possibilité de dîner (sur réservation obligatoire). 4 € la rando seule ou 20 € avec le dîner. Prévoir un covoiturage pour le retour sur Senonches après le repas.
15/01/17	CHAUDON	La Godasse Nogentaise	Vallée de Chaudon	Parking de l'église	08:00	Christian BASSY 06 71 33 41 42 la-godasse-nogentaise@laposte.net	Randonnée dans la vallée de Chaudon.
15/01/17	LUISANT	Luisant A.C Marche Randonnée	Audax autour de Luisant	99 avenue Maunoury Salle la Pléiade	07:30	Gérard COUTEL 02 37 34 25 08 gcoutel@wanadoo.fr	Audax de 25 km autour de Luisant. Ravitaillement prévu par le Club.
21/01/17	CHARTRES	ASPTT Rando	Nocturne de Chartres	1 rue de Béthléem Ecole Gérard Philippe	20:00	Jacky POIRIER 06 41 31 18 69 aspttchartres.rando@orange.fr Jean Michel ESNAULT 06 82 35 45 41	Parcours accessibles à tous avec 5 circuits (5, 9, 11, 14 et 18 km). Ravitaillement sur le 18 km et collation à l'arrivée pour tous. Prévoir une lampe de poche. Tarif : 3 €.
22/01/17	LUISANT	Luisant A.C Marche Randonnée	Audax autour de Luisant	1 av. de la république Ecole Charlemagne	07:30	Gérard COUTEL 02 37 34 25 08 gcoutel@wanadoo.fr	Audax de 25 km autour de Luisant. Ravitaillement prévu par le Club.
29/01/17	LUISANT	Luisant A.C Marche Randonnée	Audax autour de Luisant	1 av. de la république Ecole Charlemagne	07:30	Gérard COUTEL 02 37 34 25 08 gcoutel@wanadoo.fr	Audax de 25 km autour de Luisant. Ravitaillement prévu par le Club.
29/01/17	VILLEMEUX-SUR-EURE	M.A.R.C.H.E.S	Autour de Villemeux	Parking cimetière	09:15	Christian VAILLOT 06 62 23 62 70 christian.vailllot@yahoo.fr	R-V à 9 h au stade de Maintenon. Covoiturage. Boucle de 12 km.

### Retenez les dates suivantes :

**Samedi 14 janvier à 14h30 :**

AG du Comité départemental à Châteauneuf-en-Thymerais, Avenue de la République

**Samedi 10 juin :**

Sortie annuelle du CDRP28 aux alentours d'Eguzon (36).

**Samedi 23 septembre :**

Randonnée du facteur à Châteaudun avec le Cercle Philatélique Chartrain et l'Office de Tourisme de la ville.



Février

1

Mercredi

2

Jeudi

3

Vendredi

4

Samedi

5

Dimanche

6

Lundi

7

Mardi

8

Mercredi

9

Jeudi

10

Vendredi

11

Samedi

12

Dimanche

13

Lundi

14

Mardi

15

Mercredi

16

Jeudi

17

Vendredi

18

Samedi

19

Dimanche

20

Lundi

21

Mardi

22

Mercredi

23

Jeudi

24

Vendredi

25

Samedi

26

Dimanche

27

Lundi

28

Mardi



Date	Commune de départ	Organisateur	Nom de l'offre	Lieu de départ de la randonnée	Heure	Contact	Informations randonnée
05/02/17	CHARTRES	AST Les Galoches Castelneuviennes	La Vallée de l'Eure	Les grands Prés	14:00	Alain DOUILLARD 06 22 15 11 07 alaindouillard@neuf.fr	En passant par Bel Air, Champfol et les bords de l'Eure. Randonnée accompagnée en boucle de 9 km. Covoiturage au départ de la poste de Châteauneuf à 13 h 30.
05/02/17	RAMBOUILLET	La Godasse Nogentaise	Forêt de Rambouillet		09:00	Didier BRULE 06 83 56 97 81 la-godasse-nogentaise@laposte.net	Randonnée accompagnée et modérée de 13 km, à l'étang Coupe-Gorge, à partir de 9 h matinée. R-V pour covoiturage à 8 h, parking Intermarché de Nogent-le-Roi, route d'Ormoy.
05/02/17	SAINT-GEORGES-SUR-EURE	Luisant A.C Marche Randonnée	Audax autour de Saint-Georges	16 rue Jean Moulin Salle annexe mairie	07:30	Gérard COUTEL 02 37 34 25 08 gcoutel@wanadoo.fr	Audax de 25 km autour de St Georges sur Eure. Ravitaillement prévu par le Club.
11/02/17	TRIZAY-COUTRETOT-ST-SERGE	Les cent kilomètres du Perche Comité des fêtes	Autour de Trizay-Coutretôt-Saint-Serge	Salle de la Métairie	20:30	Dany BOUHOURS 02 37 52 27 38 / 06 73 75 82 06 mamie.bouhours@yahoo.fr	Randonnée nocturne de pleine lune, d'environ 14 km, suivie d'une collation, outre le ravito en cours de route. R-V pour tous 20 h.
12/02/17	LA GAUDAIN	ASPTT Rando	La Gaudaine	Parking de l'église	14:00	Jacky POIRIER 06 41 31 18 89 aspttchartres.rando@orange.fr	Ce circuit dévoile les versants bocagers des vallées de l'Arcisse et de la Pissote. On devine dans les points de vue la proximité de la butte de Rougemont, point culminant d'Eure et Loir. Boucle accompagnée de 13 km. Covoiturage ASPTT Mainvilliers à 13 h.
26/02/17	ECLUZELLES	M.A.R.C.H.E.S	Autour d'Ecluzelles		09:15	Christian VAILLOT 06 62 23 62 70 christian.vaillot@yahoo.fr	R-V à 9 h au stade de Maintenon. Covoiturage. Boucle de 12 km.

## L'équipe départementale de Formation :

Vous n'êtes pas sans connaître l'existence d'une équipe départementale de formation.

Ces bénévoles, en osmose avec la formation régionale accompagnent tous les licenciés ou randocarteurs qui en font la demande vers **la découverte de la carte et de la boussole, l'initiation à la Marche Nordique, la formation de Baliseurs...**

Inscrivez-vous auprès de votre club ou du CDRP28 qui prend en charge ces journées vulgarisant des domaines utiles à la randonnée et à titre personnel (sécurité, accompagnement...).

**Pour tout renseignement sur le contenu de ces formations, contactez Daniel GALLIEN**

**Responsable formation au sein du Comité Départemental 28 :**  
**dgallien3@orange.fr 05 46 76 62 13 ou 06 77 83 30 92**

## Calendrier des journées de formation prévues pour 2017 :

30 mars :	Panorama de la cartographie numérique	au CRJS de Chartres
31 mars :	Découverte de la carte et boussole	à Sours
1 <sup>er</sup> avril :	Découverte de la carte et boussole	à Senonches
21 et 22 septembre :	Stage Baliseurs	à Châteaudun
17 novembre :	Découverte de la carte et boussole	à Courville
18 novembre :	Découverte de la carte et boussole	lieu à définir



Mars

1

Mercredi

2

Jeudi

3

Vendredi

4

Samedi

5

Dimanche

6

Lundi

7

Mardi

8

Mercredi

9

Jeudi

10

Vendredi

11

Samedi

12

Dimanche

13

Lundi

14

Mardi

15

Mercredi

16

Jeudi

17

Vendredi

18

Samedi

19

Dimanche

20

Lundi

21

Mardi

22

Mercredi

23

Jeudi

24

Vendredi

25

Samedi

26

Dimanche

27

Lundi

28

Mardi

29

Mercredi

30

Jeudi

31

Vendredi

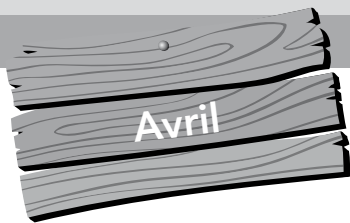
Date	Commune de départ	Organisateur	Nom de l'offre	Lieu de départ de la randonnée	Heure	Contact	Informations randonnée
05/03/17	SAINT-DENIS-D'AUTHOU	ASPTT Rando	Autour de Saint Denis d'Authou	Parking de la salle des fêtes	14:00	Yves BATAILLE 06 84 09 18 91 aspttchartres.rando@orange.fr	Le Perche : collines et forêts. Boucle accompagnée de 13 km. Covoiturage ASPTT Mainvilliers à 13 h 00.
05/03/17	COURVILLE-SUR-EURE	Luisant A.C Marche Randonnée	Audax autour de Courville sur Eure	Rue de Châteauneuf Salle stade Klein	07:30	Gérard COUTEL 02 37 34 25 08 gcoutel@wanadoo.fr	Audax de 25 km autour de Courville sur Eure. Ravitaillement prévu par le Club.
12/03/17	NOGENT-LE-ROTRON	ASJ Saint-Jean	Les collines du Perche	36 rue des Tanneurs ASJ	13:25	Jeannine LEFEUVRE 06 13 04 89 83 jeannine.lefeuvre@wanadoo.fr	Randonnée familiale en forêt, bois, chemins ou petites routes dans les collines du Perche. Randonnée de 10 à 12 km, allure modérée, accompagnée, accessible grand public. Inscription de 2 €.
12/03/17	MUZY	AST Les Galoches Castelneuviennes	La Vallée de l'Avre	Parking école primaire route de Tizon	14:00	Alain DOUILLARD 06 22 15 11 07 alaindouillard@neuf.fr	La vallée de l'Avre entre Muzy et Mesnil-sur-l'Estrée. Randonnée accompagnée en boucle de 11 km. Covoiturage au départ de la poste de Châteauneuf à 13 h 30.
12/03/17	NOGENT-LE-ROI	La Godasse Nogentaise La Godasse Nogentaise	La Vallée de l'Eure	Salle Polyvalente du Château, allée Jeanne de France	07:30	Laurent GATELIER 06 83 56 97 81 La-godasse-nogentaise@laposte.net Maurice MARTINY 06 85 42 36 24	Première Randonnée de la Vallée de l'Eure (ex Chartres-Dreux), organisée avec le VSD. Quatre circuits: 2x25 km et 2x12 km. Se renseigner pour les inscriptions.
12/03/17	ST-LUBIN-DES-JONCHERETS	M.A.R.C.H.E.S	Autour de St-Lubin des Joncherets		08:30	Jean QUESNEY 06 70 42 46 51 jquesney@orange.fr	Randonnée de 22 km, en boucle. R-V au stade de Maintenon à 8 h 00 pour covoiturage.
19/03/17	NERON	La Godasse Nogentaise	Le bois de Feucherolles	Bois de Feucherolles	08:30	Christian BASSY 06 71 33 41 42 la-godasse-nogentaise@laposte.net	Dans le bois de Feucherolles. En matinée, randonnée accompagnée de 13 km. Allure modérée. R-V covoiturage à 8 h 15, parking Intermarché de Nogent-le-Roi, route d'Ormay.
26/03/17	SAINT-PIAT	ASPTT Rando	St Piat (vers Gallardon)	Parking gare de St Piat	14:00	Jean-Pierre CHASTANET 02 37 34 12 80 aspttchartres.rando@orange.fr Jean Michel ESNAULT 06 82 35 45 41	Randonnée en forêt et à l'orée des bois, belle vue sur Gallardon. Boucles accompagnées de 13,5 km, allure normale et 17 km, allure soutenue.
26/03/17	HEUQUEVILLE	La Godasse Nogentaise	Les coteaux du Vexin	Parking de l'église	09:00	Laurent GATELIER 06 83 56 97 81 la-godasse-nogentaise@laposte.net	Randonnée accompagnée et modérée de 22 km, à la journée, sur les coteaux de la Seine dans le Vexin. R-V pour covoiturage à 7 h, parking Intermarché Nogent-le-Roi, route d'Ormay.
26/03/17	SAINT-PREST	M.A.R.C.H.E.S	Autour de Saint-Prest		09:15	Christian VAILLOT 06 62 23 62 70 christian.vaillot@yahoo.fr	R-V à 9 h au stade de Maintenon. Covoiturage. Boucle de 12 km.

Il est également possible de suivre d'autres **formations en Région Centre**:

**Animation** : Module de base, Animateur 1<sup>er</sup> niveau, 2<sup>ème</sup> niveau, Animateur Rando-santé ou Marche Nordique

Pour ces formations, se préinscrire sur le site Fédéral à la rubrique formation.

Pour retrouver les dates de ces formations :



Avril

1

Samedi

2

Dimanche

3

Lundi

4

Mardi

5

Mercredi

6

Jeudi

7

Vendredi

8

Samedi

9

Dimanche

10

Lundi

11

Mardi

12

Mercredi

13

Jeudi

14

Vendredi

15

Samedi

16

Dimanche

17

Lundi

18

Mardi

19

Mercredi

20

Jeudi

21

Vendredi

22

Samedi

23

Dimanche

24

Lundi

25

Mardi

26

Mercredi

27

Jeudi

28

Vendredi

29

Samedi

30

Dimanche

Date	Commune de départ	Organisateur	Nom de l'offre	Lieu de départ de la randonnée	Heure	Contact	Informations randonnée
01/04/17	BONNELLES	ASPTT Rando	Autour de Bonnelles (78)	Eglise	14:00	Pascal CHARPIGNON 06 30 44 67 30 aspttchartres.rando@orange.fr	Rando dans la forêt de Bonnelles. Boucle accompagnée de 13 km. Covoiturage ASPTT Mainvilliers à 13 h 10.
02/04/17	SOURS	AST Les Galoches Castelneuviennes	La vallée de la Roguette	Parking salle polyvalente	14:00	Alain DOUILLARD 06 22 15 11 07 alaindouillard@neuf.fr	Randonnée en boucle accompagnée de 8 km. Covoiturage au départ de la poste de Châteauneuf à 13 h 30.
09/04/17	NOGENT-LE-ROI	La Godasse Nogentaise	Road book et boussole en vallée de Vacheresse	Route d'Ormoy	08:30	Maurice MARTINY 06 85 42 36 24 la-godasse-nogentaise@laposte.net	Randonnée de 12 km à la boussole, suivant les indications du road-book, en matinée. R-V 8 h 30 au parking d'Intermarché.»
09/04/17	COURVILLE-SUR-EURE	Luisant A.C Marche Randonnée	Audax autour de Courville sur Eure	Rue de Châteauneuf Salle stade Klein	07:30	Gérard COUTEL 02 37 34 25 08 gcoutel@wanadoo.fr	Audax de 25 ou 50 km autour de Courville sur Eure. Ravitaillement prévu par le Club. Repas du midi sur réservation.
09/04/17	RUEIL-LA-GADELIERE	M.A.R.C.H.E.S	Autour de Rueil-la-Gadelière		08:30	Robert BERTHOUD 02 37 27 51 93	R-V à 8 h au stade de Maintenon. Covoiturage. Boucle de 22 km. Pique-nique tiré du sac.
17/04/17	LUISANT	Luisant A.C Marche Randonnée	Autour de Luisant	Parking Place Ziegler à Luisant	14:00	Gérard COUTEL 02 37 34 25 08 gcoutel@wanadoo.fr	Marche de 2 h à allure très modérée et accessible à tous.
22/04/17	ECLUZELLES	ASPTT Rando	Autour d'Ecluzelles	Etang de Mézières-en-Drouais	14:00	Jacques FLOTTES 07 86 49 71 23 aspttchartres.rando@orange.fr	Partez à la découverte des coteaux calcaires qui dominent le plan d'eau de Mézières-Ecluzelles, le dolmen de la Pierre de Pucre, la faune et la flore protégées de ce milieu naturel. Randonnée en boucle de 12 km. Covoiturage au départ de l'ASPTT à Mainvilliers à 13 h.
22/04/17	CHAMPHOL	Bien Dans Ses Baskets	Séresville tour	Parking Intermarché	08:45	Christian VEZILLIER 06 73 72 19 56 christianvezillier@gmail.com	Boucle accompagnée de 13 km autour de Séresville; R-V à 8 h 30 pour covoiturage.
23/04/17	ANET	La Godasse Nogentaise	En suivant le GR 22	Aire de la Friche (proche du château)	08:30	Nathalie DUVAUCEL 06 33 19 55 55 la-godasse-nogentaise@laposte.net	Dans la forêt d'Anet, en empruntant le GR22, en matinée, randonnée de 13 km, accompagnée, allure modérée. R-V à 7 h 45, parking Intermarché de Nogent-le-Roi, route d'Ormoy pour covoiturage.
23/04/17	CHATEAUNEUF-EN-THYMERAI	M.A.R.C.H.E.S	Autour de Châteauneuf-en-Thymerais		09:15	Joël TOULOUSE 02 37 23 02 04	R-V à 9 h au stade de Maintenon. Covoiturage. Boucle de 12 km.

## **Vous n'avez pas envie de marcher seul ?** **PRENEZ UNE LICENCE DANS UN CLUB FFRandonnée**

21 clubs FFRandonnée vous ouvrent leur porte à travers l'Eure-et-Loir, **(1 946 licenciés en 2015/2016)**.

Randonner dans un club, c'est la garantie, pour vous, de pratiquer régulièrement votre activité favorite.

- Toute l'année, près de chez vous, **un programme de sortes variées** dans une ambiance conviviale.

- **De nouvelles pratiques** (marche nordique, Audax, etc...)

- Un **encadrement adapté** grâce aux **animateurs bénévoles qualifiés**.

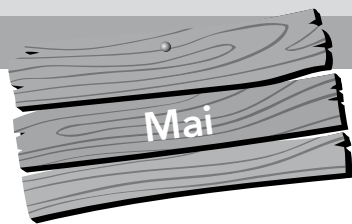
**Votre adhésion permet à la FFRandonnée de :**

- contribuer à la **protection de l'environnement** et des chemins ;

- vous offrir des **itinéraires de qualité (2 500 km)**, aménagés par **nos baliseurs (65 en 2016)**,

- **développer et diversifier** l'offre de la randonnée : clubs, activités, formations.

Pour trouver le club qui correspond à vos envies en Eure-et-Loir, rendez-vous sur : **eure-et-loir.ffrandonnée.fr**



Mai

1

Lundi

2

Mardi

3

Mercredi

4

Jeudi

5

Vendredi

6

Samedi

7

Dimanche

8

Lundi

9

Mardi

10

Mercredi

11

Jeudi

12

Vendredi

13

Samedi

14

Dimanche

15

Lundi

16

Mardi

17

Mercredi

18

Jeudi

19

Vendredi

20

Samedi

21

Dimanche

22

Lundi

23

Mardi

24

Mercredi

25

Jeudi

26

Vendredi

27

Samedi

28

Dimanche

29

Lundi

30

Mardi

31

Mercredi

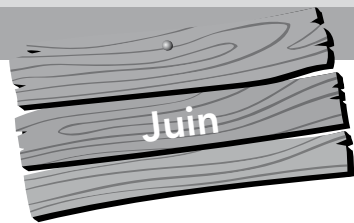
Date	Commune de départ	Organisateur	Nom de l'offre	Lieu de départ de la randonnée	Heure	Contact	Informations randonnée
01/05/17	BONNEVAL	Les Godillots de Bonneval	Randonnée du Muguet	8 promenade du mail Salle des Fêtes	08:00	Didier GASNIER 02 37 47 43 72 lesgodillotsbonneval28@orange.fr	A travers la Beauce verdoyante de la vallée du Loir. Trois parcours en boucles de 8, 13 ou 25 km, allure libre. Départs à 8 h, 9 h ou 10 h selon le parcours. Tarifs licenciés : 3,50 €, non licenciés : 4 €.
01/05/17	SENONCHES	Les Sabots du Perche Senonchois	Sur la route des anciennes industries Senonchoises	Rond de Battenberg Avenue des Evés	09:00 13:30	Robert RICOU 02 37 37 73 45 06 88 92 93 94 robert.odette.ricou@wanadoo.fr	<i>Matin</i> : randonnée de 11 km en ligne accompagnée, allure modérée de Senonches à la Ville-aux Nonains, vestiges des fours à chaux de La Pelletière, P-N tiré du sac à la Ville-aux-Nonains. <i>A-Midi</i> : randonnée de 9 km en ligne accompagnée, allure modérée de la Ville-aux Nonains à Senonches, visite des hauts fourneaux et des fours à chaux de Boussard; possibilité de ne faire que l'un ou l'autre de ces parcours. Café et viennoiseries au départ le matin, retour au rond de Battenberg pour le verre de l'amitié vers 16 h 30. Sans inscription individuelle, souhaitée pour les groupes.
01/05/17	SAINT-GEORGES-SUR-EURE	Luisant A.C Marche Randonnée	Autour de Saint Georges sur Eure	Parking de l'Eglise	14:00	Gérard COUTEL 02 37 34 25 08 gcoutel@wanadoo.fr	Marche de 2 h à allure très modérée et accessible à tous.
08/05/17	LUISANT	Luisant A.C Marche Randonnée	Autour de Luisant	Parking Place Ziegler à Luisant	14:00	Gérard COUTEL 02 37 34 25 08 gcoutel@wanadoo.fr	Marche de 2 h à allure très modérée et accessible à tous.
13/05/17	CHATEAUNEUF-EN-THYMERAI	ASPTT Rando	Le Thymerais	Parking de la piscine	14:00	Guy LALLEMENT 06 12 66 63 06 aspttchartres.rando@orange.fr	Entre Beauce et Perche, le Thymerais recèle des curiosités naturelles à ne pas manquer, comme la forêt domaniale de Châteauneuf et ses hôtes. Boucle accompagnée de 14 km. Covoiturage ASPTT Mainvilliers à 13 h 30.
14/05/17	SAINT-MARTIN-DE-NIGELLES	AST Les Galoches Castelneuviennes	La Vallée de la Drouette	Parking école primaire	14:00	Alain DOUILLARD 06 22 15 11 07 alaindouillard@neuf.fr	En longeant la Drouette. Randonnée accompagnée en boucle de 11 km. Covoiturage au départ de la poste de Châteauneuf à 13 h 30.
14/05/17	FRETIGNY	M.A.R.C.H.E.S	Autour de Frétilly		08:30	Christian VAILLOT 06 62 23 62 70 christian.vaillot@yahoo.fr	R-V à 8 h au stade de Maintenon. Covoiturage. Boucle de 22 km. Pique-Nique tiré du sac.
21/05/17	CORMAINVILLE	ASPTT Rando	Sur le chemin de César.	Place de l'église	14:00	Jean Pierre CHASTANET 02 37 34 12 80 aspttchartres.rando@orange.fr	Randonnée à la découverte des orchidées en bord de la Conie. Boucle accompagnée de 15 km. Covoiturage parking du complexe sportif de la Madeleine-Chartres à 13 h 00.
21/05/17	DREUX	La Godasse Nogentaise	Lecture de carte	La Croix du Carré en Forêt de Dreux	09:00	Maurice MARTINY 06 85 42 36 24 la-godasse-nogentaise@laposte.net	Lecture de carte, 2 belles boucles en forêt de Dreux, de grandes pinèdes sombres aux allées éclairées. Randonnée de 20 km sur la journée. R-V covoiturage à 8 h 15, Intermarché de Nogent-le-Roi, route d'Ormoys. Pique-nique tiré du sac.
25/05/17	MAINVILLIERS	ASPTT Rando	La route du cidre	Siège de l'ASPTT	09:00	Bernard CREUGNY 06 78 88 44 34 aspttchartres.rando@orange.fr Jean Luc SANNIET 06 81 72 54 52	Randonnée couplée avec la route du cidre organisée par les cyclo-touristes. Randonnée accompagnée de 10 km. Départ du siège de l'ASPTT à Mainvilliers à 9 h 00. Inscription 3 €. En-cas en fin de randonnée.
25/05/17	FONTENAY-SUR-EURE	Luisant A.C Marche Randonnée	Autour de Fontenay-sur-Eure	Parking des Etangs	19:00	Gérard COUTEL 02 37 34 25 08 gcoutel@wanadoo.fr	Marche de 2 h à allure très modérée et accessible à tous.
25/05/17	YEVRES	US Yèvres Rando	Entre Beauce et Perche	30 rue Emile Delavallée Salle récréative	07:30	Bernard MARZOLF 02 37 47 08 26 randoyevres@gmail.com	Yèvres, sur les rives de l'Ozanne, présente les caractéristiques de la Beauce et du Perche: des étendues cultivées au nord et un aménagement plus bocagé au sud. Boucles de 9, 14, ou 20 km, allure libre en boucle. Départs à 7 h 30, 8 h ou 9 h selon la distance choisie. Calèche pour les 9 km, au départ ou à mi-parcours. 3 € pour les licenciés FFRandonnée, 4€ pour les non-licenciés.

**Vous avez le goût de la liberté et préférez marcher en famille ou entre amis, où et quand bon vous semble ?**

**PRENEZ UNE RANDOCARTE@AUPRES DU COMITE DEPARTEMENTAL DE LA RANDONNEE : FFRandonnée Eure et Loir**

9-11, rue du Cardinal Pie - CS40067 - 28008 CHARTRES - Tél. : 02-37-36-63-92

e-mail : CDRP28@wanadoo.fr ; site : eure-et-loir.ffrandonnee.fr

**1**

Jeudi

**2**

Vendredi

**3**

Samedi

**4**

Dimanche

**5**

Lundi

**6**

Mardi

**7**

Mercredi

**8**

Jeudi

**9**

Vendredi

**10**

Samedi

**11**

Dimanche

**12**

Lundi

**13**

Mardi

**14**

Mercredi

**15**

Jeudi

**16**

Vendredi

**17**

Samedi

**18**

Dimanche

**19**

Lundi

**20**

Mardi

**21**

Mercredi

**22**

Jeudi

**23**

Vendredi

**24**

Samedi

**25**

Dimanche

**26**

Lundi

**27**

Mardi

**28**

Mercredi

**29**

Jeudi

**30**

Vendredi



Date	Commune de départ	Organisateur	Nom de l'offre	Lieu de départ de la randonnée	Heure	Contact	Informations randonnée
04/06/17	DAMMARIE	Luisant A.C Marche Randonnée	Audax autour de Dammarie	Place de l'Eglise	07:30	Gérard COUTEL 02 37 34 25 08 gcoutel@wanadoo.fr	Audax de 25 km autour de Dammarie. Ravitaillement prévu par le Club.
05/06/17	BARJOUVILLE	Luisant A.C Marche Randonnée	Dans l'agglomération chartraine	Parking prairie Communale	14:00	Gérard COUTEL 02 37 34 25 08 gcoutel@wanadoo.fr	Marche de 2 h à allure modérée et accessible à tous.
11/06/17	BRETONCELLES	ASPTT Rando	Rando dans le Perche	Parking de la base de loisirs des Chênes	14:00	Patrick BAUVE 06 95 25 70 67 aspttchartres.rando@orange.fr	Randonnée accompagnée en boucle de 15,5 km. Covoiturage au départ de l'ASPTT à Mainvilliers à 13 h.
18/06/17	CHARTRES	Berch-Pierre	La Bercherioise	Portail sud de la Cathédrale	09:00	François BONNY06 13 04 63 96 contact@berch-pierre.fr»	Ralliez la cathédrale de Chartres à la carrière de Berchères les Pierres, par le chemin des carriers. Randonnée linéaire de 13 km, accompagnée. Inscription de 4 €, gratuit jusqu'à 16 ans. Rassemblement à partir de 8 h 30 ; pique-nique à l'arrivée.
18/06/17	ABONDANT	M.A.R.C.H.E.S	Autour d'Abondant		08:30	Jean QUESNEY 06 70 42 46 51 jquesney@orange.fr	Randonnée de 22 km, en boucle. R-V au stade de Maintenon à 8 h pour covoiturage. Prévoir le pique-nique tiré du sac.
24/06/17	DOUY	AST Les Galoches Castelneuviennes	Les bords du Loir	Parking de l'église	14:00	Alain DOUILLARD 06 22 15 11 07 alaindouillard@neuf.fr	Randonnée en boucle accompagnée de 9km. Covoiturage au départ de la poste de Châteauneuf à 13 h 30.

## La charte du randonneur

### RESPECTONS LES ESPACES PROTÉGÉS

En France, de nombreux espaces naturels remarquables (parcs nationaux, réserves naturelles...) sont protégés par des dispositifs réglementaires.

Que ce soit sur le littoral, à la montagne, dans les zones humides ou ailleurs, ces espaces accueillent les randonneurs. Renseignez-vous avant de partir pour connaître les dispositifs réglementaires.

### RESTONS SUR LES SENTIERS

Dans la nature, seul le sentier est le territoire de l'homme. Restez sur les chemins pour éviter le piétinement des espèces. Ne prenez pas de raccourcis et respectez les espaces fragiles.

### NETTOYONS NOS SEMELLES

Sans le savoir, nous pouvons nuire à la biodiversité en apportant dans la terre collée à nos semelles des graines ou des germes venus d'autres milieux naturels. Pensez à nettoyer régulièrement les semelles de vos chaussures, notamment après un séjour à l'étranger.

### REFERMONS LES CLÔTURES ET LES BARRIÈRES

Sur les chemins, nous sommes toujours sur la propriété d'autrui. Pensez à fermer les clôtures et barrières après votre passage.

### GARDONS LES CHIENS EN LAISSE

Nous le considérons comme un ami, les animaux sauvages le perçoivent comme un prédateur. Pour le confort et la sécurité de tous, gardez vos animaux de compagnie en laisse.

### RÉCUPÉRONS NOS DÉCHETS

Le meilleur déchet est celui que nous ne produisons pas. Choisissez les produits que vous utilisez. Ramassez et remportez vos déchets avec vous. Soyez volontaire pour préserver notre environnement.

### PARTAGEONS LES ESPACES NATURELS

La randonnée n'est pas la seule activité pratiquée sur les chemins.

Partagez l'espace naturel avec les autres activités sportives et restez attentifs aux autres usagers.

### LAISSONS POUSSER LES FLEURS

Elles sont plus jolies dans leur milieu naturel que dans un bouquet. N'arrachez pas de fleur, de bourgeon ou de jeune pousse mais apprenez à reconnaître la faune et la flore dans leur environnement naturel.

### SOYONS DISCRETS

Les animaux sauvages ne sont pas habitués à entendre nos bruits. Restez discrets pour avoir une chance de les apercevoir. Ne touchez jamais un jeune animal, sa mère l'abandonnerait.

### NE FAISONS PAS DE FEU

Le feu représente un danger pour le randonneur et pour la nature.

Respectez les consignes et en cas d'incendie, appelez le 18 ou le 112

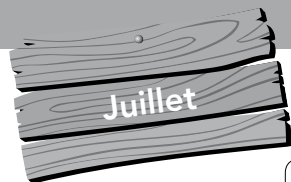
### PRESERVONS NOS SITES

Soyez acteur de la qualité vos sites de randonnée !

Un panneau défectueux, un problème de pollution, un besoin de sécurisation... Grâce au programme Suric@te, signalez toute anomalie sur le site sentinelles.sentinelles.sportsdenature.fr. Votre signalement sera traité par les fédérations sportives de nature et les conseils généraux en lien avec le pôle ressources national des sports de nature du ministère des sports.

### PRIVILEGIONS LE COVOITURAGE ET LES TRANSPORTS EN COMMUN

Le transport est l'une des principales sources d'émission de gaz à effet de serre. Préférez le covoiturage ou les transports en commun pour vous rendre en randonnée. Restez sur les voies ouvertes aux véhicules et garex-vous dans les espaces prévus à cet effet.



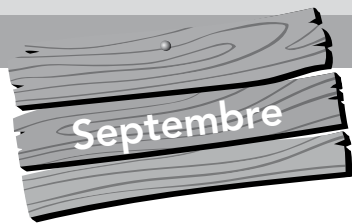
	<div>1Samedi</div>	<div>2Dimanche</div>	<div>3Lundi</div>	<div>4Mardi</div>	<div>5Mercredi</div>	<div>6Jeudi</div>	<div>7Vendredi</div>	<div>8Samedi</div>	<div>9Dimanche</div>	
<div>10Lundi</div>	<div>11Mardi</div>	<div>12Mercredi</div>	<div>13Jeudi</div>	<div>14Vendredi</div>	<div>15Samedi</div>	<div>16Dimanche</div>	<div>17Lundi</div>	<div>18Mardi</div>	<div>19Mercredi</div>	<div>20Jeudi</div>
<div>21Vendredi</div>	<div>22Samedi</div>	<div>23Dimanche</div>	<div>24Lundi</div>	<div>25Mardi</div>	<div>26Mercredi</div>	<div>27Jeudi</div>	<div>28Vendredi</div>	<div>29Samedi</div>	<div>30Dimanche</div>	<div>31Lundi</div>

Date	Commune de départ	Organisateur	Nom de l'offre	Lieu de départ de la randonnée	Heure	Contact	Informations randonnée
01/07/17	TRIZAY-COUTRETOT-SAINT-SERGE	Les cent kilomètres du Perche Comité des fêtes	Autour de Trizay-Coutretôt-Saint-Serge	Salle de la Métairie	10:00 20:00	Patrice BOUHOURS 02 37 52 27 38 / 06 73 75 82 06 mamie.bouhours@yahoo.fr Patrick GEGOREL 02 37 52 28 25 / 06 73 37 32 42	Circuits balisés de 25, 50 ou 100 km dans les vallons du Perche. Allure libre. R-V 10 h pour 25, 50 et 100 km et 20 h pour les 50 km de nuit.
08/07/17	SAINT ELIPH	Luisant A.C Marche Randonnée	Autour de Saint-Eliph	Salle des fêtes Parking	07:00	Gérard COUTEL 02 37 34 25 08 gcoutel@wanadoo.fr	Audax de 25 - 50 - 75 km. Parcours très agréable dans le Perche alternant plaine et forêt. Ravitaillement prévu par le Club. Repas du midi sur réservation.
16/07/2017	CHARTRES	Luisant A.C Marche Randonnée	De Bailleau le Pin à Chartres	Gare de Chartres		Bruno BOITARD 02 37 28 73 01	Randonnée de Bailleau le Pin à Chartres (26 km). RdV à la Gare de Chartres - Prévoir son billet. Départ de la rando à Bailleau le Pin, emprunterons le GR655 de Compostelle... Pique nique tiré du sac. Se renseigner...

Août

1 Mardi	2 Mercredi	3 Jeudi	4 Vendredi	5 Samedi	6 Dimanche	7 Lundi	8 Mardi	9 Mercredi
10 Jeudi	11 Vendredi	12 Samedi	13 Dimanche	14 Lundi	15 Mardi	16 Mercredi	17 Jeudi	18 Vendredi
19 Samedi	20 Dimanche	21 Lundi	22 Mardi	23 Mercredi	24 Jeudi	25 Vendredi	26 Samedi	27 Dimanche
28 Lundi	29 Mardi	30 Mercredi	31 Jeudi					

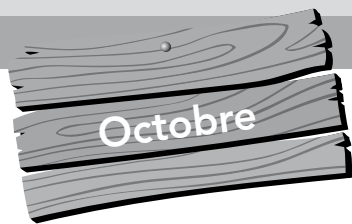
Date	Commune de départ	Organisateur	Nom de l'offre	Lieu de départ de la randonnée	Heure	Contact	Informations randonnée
06/08/17	MAINTENON	Luisant A.C Marche Randonnée	De Maintenon à Chartres	Gare de Maintenon		Bruno BOITARD 02 37 28 73 01	Randonnée de Maintenon à Chartres. RdV Gare de Chartres. Prévoir son billet. Départ Rando à la Gare de Maintenon. Pique-nique tiré du sac. Se renseigner.
15/08/17	CHAMPHOL	Luisant A.C Marche Randonnée	Autour de Champhol	Parking du stade	14:00	Gérard COUTEL 02 37 34 25 08 gcoutel@wanadoo.fr	Marche de 2 h à allure très modérée et accessible à tous.
27/08/17	SAINT-MAURICE-SAINT-GERMAIN	Stade Loupéen Randonnée Pédestre	Aux Portes du Perche	Salle des Fêtes de St Maurice St Germain	07:00	Florence DAROUX 06 61 61 07 38 florencedaroux@gmail.com	Randonnées conviviales au commencement du Perche. Venez découvrir les paysages de cette belle région alliant forêt, plaines et vallons. Quatre parcours sont proposés : 8, 13, 18 et 24 km à allure libre. Randonnées en boucle, non accompagnées. Inscription sur place ; tarif 4 € pour les non licenciés et 3 € pour les licenciés.



1 Vendredi	2 Samedi	3 Dimanche	4 Lundi	5 Mardi
8 Vendredi	9 Samedi	10 Dimanche	11 Lundi	12 Mardi
15 Vendredi	16 Samedi	17 Dimanche	18 Lundi	19 Mardi
22 Vendredi	23 Samedi	24 Dimanche	25 Lundi	26 Mardi
29 Vendredi	30 Samedi			

Date	Commune de départ	Organisateur	Nom de l'offre	Lieu de départ de la randonnée	Heure	Contact	Informations randonnée
03/09/17	LUISANT	Luisant A.C Marche Randonnée	Audax autour de Luisant	99 Avenue Maunoury Salle la Pléiade	07:30	Gérard COUTEL 02 37 34 25 08 gcoutel@wanadoo.fr	Audax de 25-50 km. Ravitaillement prévu par le Club.
09/09/17	LUISANT	Luisant A.C Marche Randonnée	Audax autour de Luisant	1 cours Charles Brune Salle des fêtes André Malraux	14:00	Gérard COUTEL 02 37 34 25 08 gcoutel@wanadoo.fr	30ème Anniversaire; 50-100 km ; Brevet Audax Grande Distance organisé par le Club. Reprise du parcours de 1987 au départ de Luisant. Parcours variés sur l'agglomération chartraine, avec Chartres en Lumières. Ravitaillement prévu par le Club.
10/09/17	ECLUZELLES	AST Les Galoches Castelneuviennes	Le Canal Louis XIV	Parking du cimetière	14:00	Alain DOUILLARD 06 22 15 11 07 alaindouillard@neuf.fr	Randonnée en boucle accompagnée de 12 km. Covoiturage au départ de la poste de Châteauneuf à 13 h 30.
10/09/17	NOGENT-le-ROI	La Godasse Nogentaise	Circuit Lormaye-Vacheresse-les-Basses	Parking Intermarché Route d'Ormoy	09:15	Laurent GATELIER 06 83 56 97 81 La-godasse-nogentaise@laposte.net Maurice MARTINY 06 85 42 36 24	Rando pour tous: 2 boucles accompagnées, de 6 ou 11 km, allure modérée . Pot de l'amitié à l'arrivée.
10/09/17	BONNEVAL	Les Godillots de Bonneval	Randonnée du Val de Loir (19ème)	8 promenade du mail Salle des Fêtes	07:00 08:00	Didier GASNIER 02 37 47 43 72 lesgodillotsbonneval28@orange.fr	A travers la Beauce verdoyante de la Vallée du Loir. Parcours fléché et en boucle. Quatre parcours en boucles de 8, 12,18 ou 30 km, allure libre, ravitaillement à mi-parcours. Départs à 7 h, 8 h, 9 h ou 9 h 30 selon le parcours. Tarifs licenciés : 3,50 €, non-licenciés : 4 €.
16/09/17	CHAMPHOL	Bien Dans Ses Baskets	Les 100 marches	Parking Intermarché	08:45	Christian VEZILLIER 06 73 72 19 56 christianvezillier@gmail.com	Boucle accompagnée de 12 km; R-V à 8 h 30.
23/09/17	CHATEAUDUN	CDRP 28 Cercle Philatélique Chartrain	Rando du facteur (6ème)	Parking Salle Saint-Jean rue Abel Meret	09:00	Jean-Michel HUGUET 02 37 36 63 92 06 87 54 44 01 CDRP28@wanadoo.fr Jean-Francis RESSORT 02 37 28 45 74 trosser@orange.fr	La 6ème édition de la «Rando du facteur» nous amènera aux confins de la Beauce et du Perche à Châteaudun, son château, le musée des Beaux-Arts et d'Histoire Naturelle et les grottes du Foulon. Trois boucles accompagnées de 5, 12 ou 15 km. Trois départs à 9 h, 9 h 45 et 10 h 30. Bulletins d'inscription dans vos clubs, au CDRP28 et à l'OT de Châteaudun. Ravitaillement pour les 12 et 15 km.
24/09/17	GELLAINVILLE	ASPTT Rando	Bonville Gellainville	Parking du stade de Base-Ball à Bonville	14:00	Jean-Pierre CHASTENET 02 37 34 12 80 aspttchartres.rando@orange.fr	Randonnée sur les chemins des carriers; découverte d'une ferme de Beauce, cour carrée fermée. Boucle accompagnée de 13,5 km.





Octobre

1

Dimanche

2

Lundi

3

Mardi

4

Mercredi

5

Jeudi

6

Vendredi

7

Samedi

8

Dimanche

9

Lundi

10

Mardi

11

Mercredi

12

Jeudi

13

Vendredi

14

Samedi

15

Dimanche

16

Lundi

17

Mardi

18

Mercredi

19

Jeudi

20

Vendredi

21

Samedi

22

Dimanche

23

Lundi

24

Mardi

25

Mercredi

26

Jeudi

27

Vendredi

28

Samedi

29

Dimanche

30


Lundi

31

Mardi

Date	Commune de départ	Organisateur	Nom de l'offre	Lieu de départ de la randonnée	Heure	Contact	Informations randonnée
07/10/17	HUISSEAU-SUR-COSSON	Luisant A.C Marche Randonnée	Audax en Sologne	Place de la Mairie Parking	13:30	Gérard COUTEL 02 37 34 25 08 gcoutel@wanadoo.fr	Audax de 25 km en Sologne (parcours très boisés... et passage au château de Chambord... Ravitailllement prévu par le Club. Covoiturage au départ de Luisant.
08/10/17	NOGENT-LE-ROTHOU	ASJ Saint-Jean	Les collines du Perche	36 rue des Tanneur ASJ	13:25	Jeanine LEFEUVRE 06 13 04 89 83 jeanine.lefeuvre@wanadoo.fr	Randonnée familiale en forêt, bois, chemins ou petites routes dans les collines du Perche. Randonnée de 10 à 12 km, allure modérée, accompagnée, accessible grand public. Inscription de 2 €.
08/10/17	MARGON	Les Sentiers du Perche	Les collines du Perche (17ème)	Base de loisirs Plan d'eau de la Borde	07:00	Xavier DIPPE 06 85 16 42 39 lessentiersduperche@gmail.com	A la découverte des chemins et des panoramas des collines du Perche, 17ème rando des Sentiers du Perche, avec 4 circuits de 13, 22, 32 ou 42 km, allure libre avec de nombreux ravitailllements sur ces différentes boucles. Tarifs 6 € et 8 €. Inscriptions entre 7 et 9 h.
08/10/17	DAMPIERRE-SOUS-BROU	US Yèvres Rando	Randonnée d'automne	Salle polyvalente	08:30	Bernard MARZOLF 02 37 47 08 26 randoyevres@gmail.com	Randonnée US Yèvres-Eveil Dampierrois, autour de la Cocharrière et retour par le « chemin creux ». Boucles de 8 ou 14 km, allure libre . Départs à 8 h 30 ou 9 h selon la distance choisie. 3 € pour les licenciés FFRandonnée, 4 € pour les non-licenciés.
14/10/17	NOGENT-LE-ROI	ASPTT Rando	Autour de Nogent le Roi	Parking du château (vers intermarché )	14:00»	Guy LALLEMENT 06 12 66 63 06 aspttchartres.rando@orange.fr	En passant par Nogent le Roi, Coulombs et Bréchamps. Boucle accompagnée de 14 km. Covoiturage ASPTT Mainvilliers à 13h20.
15/10/17	CHATEAUNEUF-EN-THYMERAI	AST Les Galoches Castelneuviennes	Randonnée d'automne	Maison de l'AST	07:30	Alain DOUILLARD 06 22 15 11 07 alaindouillard@neuf.fr	7ème rando d'automne, en forêt et plaine du Thymerais, ouverte à tous. Parcours en boucles fléchées : départ 7 h 30 pour les 20 km, 8 h 30 pour les 12 km et 9 h 30 pour les 7 km. Inscription 3 € pour les licenciés et 4 € pour les non-licenciés.
15/10/17	BRUNELLES	M.A.R.C.H.E.S	Autour de Brunelles		08:30	Christian VAILLOT 06 62 23 62 70 christian.vaillot@yahoo.fr	R-V à 8 h au stade de Maintenon. Covoiturage. Boucle de 22 km. Pique-nique tiré du sac.
22/10/17	CHATEAUNEUF-EN-THYMERAI	La Godasse Nogentaise	Les champignons	Château d'eau	09:00	Maurice MARTINY 06 85 42 36 24 la-godasse-nogentaise@laposte.net	R-V 8 h 15, parking Intermarché de Nogent-le-Roi, route d'Ormo pour covoiturage. Le matin, recherche de champignons en forêt de Châteauneuf. Pique-nique tiré du sac. L'après-midi, randonnée accompagnée de 10 km en forêt de Châteauneuf.
29/10/17	LEVAINVILLE	ASPTT Rando	Autour de Levainville	Place de l'Eglise	14:00	Bernard CREUGNY 06 78 88 44 34 aspttchartres.rando@orange.fr	Randonnée accompagnée de 14 km. Covoiturage au départ de Mainvilliers (siège de l'ASPTT) à 13 h 10.



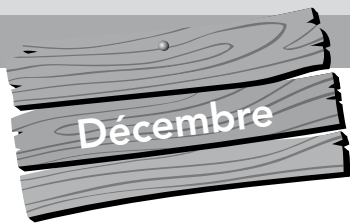


1 Mercredi	2 Jeudi	3 Vendredi	4 Samedi	5 Dimanche
6 Lundi	7 Mardi	8 Mercredi	9 Jeudi	10 Vendredi
11 Samedi	12 Dimanche	13 Lundi	14 Mardi	15 Mercredi
16 Jeudi	17 Vendredi	18 Samedi	19 Dimanche	20 Lundi
21 Mardi	22 Mercredi	23 Jeudi	24 Vendredi	25 Samedi
26 Dimanche	27 Lundi	28 Mardi	29 Mercredi	30 Jeudi



Date	Commune de départ	Organisateur	Nom de l'offre	Lieu de départ de la randonnée	Heure	Contact	Informations randonnée
04/11/17	TRIZAY-COUTRE-TOT-SAINT-SERGE	Les cent kilomètres du Perche Comité des fêtes	Autour de Trizay-Coutretôt-Saint-Serge	Salle de la Métairie	20:30	Dany BOUHOURS 02 37 52 27 38 - 06 73 75 82 06 mamie.bouhours@yahoo.fr	Randonnée nocturne de pleine lune, d'environ 14 km, suivie d'une collation, outre le ravito en cours de route. R-V pour tous à 20h.
05/11/17	RAMBOUILLET	La Godasse Nogentaise	Forêt de Rambouillet		09:00	Didier BRULE 06 83 56 97 81 la-godasse-nogentaise@laposte.net	Randonnée accompagnée et modérée de 13 km, dans la forêt de Rambouillet, à partir de 9 h (matinée). R-V pour covoiturage à 8 h, parking Intermarché de Nogent-le-Roi, route d'Ormy.
12/11/17	LUISANT	Luisant A.C Marche Randonnée	Audax autour de Luisant	1 av. de la république Ecole Charlemagne	07:30	Gérard COUTEL 02 37 34 25 08 gcoutel@wanadoo.fr	Audax de 25 km autour de Luisant. Ravitaillement prévu par le Club.
12/11/17	DREUX	VSD Randonnée Pédestre	51ème Randonnée Pédestre Drouaise	Palais des sports	08:30 14:00	André COLLOBERT 06 86 97 31 36 vsd.laurent.barrier@gmail.com	Deux parcours le matin de 10 ou 15 km. GR des pays de la vallée de l'Eure. Rando accompagnée, en boucle. Inscription : 4 € les licenciés; 6 € les non licenciés. 1 parcours l'après midi de 7 km en boucle; rando accompagnée. Départ de la Radio à 14 h. Remise des récompenses vers 16 h 30.
19/11/17	AUNEAU-BLEURY-ST-SYMPHORIEN	ASPTT Rando	Autour d'Auneau	Parking château d'Auneau	14:00	Pascal CHARPIGNON 06 30 44 67 30 aspttchartres.rando@orange.fr	Boucle accompagnée de 15 km. Covoiturage ASPTT Mainvilliers à 13 h 15.
19/11/17	BRETONCELLES	AST Les Galoches Castelneuviennes	Les bruyères du noyer	Parking aire de loisirs	14:00	Alain DOUILLARD 06 22 15 11 07 alaindouillard@neuf.fr	Randonnée en boucle accompagnée de 12 km. Covoiturage au départ de la poste de Châteauneuf à 13 h 30.

Date	Commune de départ	Organisateur	Nom de l'offre	Lieu de départ de la randonnée	Heure	Contact	Informations randonnée
02/12/17	NOGENT-LE-ROI	La Godasse Nogentaise	Marche du téléthon	Mairie 1 rue Porte Chartraine	14:00	Maurice MARTINY 06 85 42 36 24 la-godasse-nogentaise@laposte.net	Marche du Téléthon de 8 km autour de Nogent-le-Roi. Allure modérée, accompagnée. Inscription de 2 € au bénéfice du Téléthon. Arrivée au gymnase Georges Pompidou de Nogent-le-Roi, 4 rue Charles Péguy.
02/12/17	LUISANT	Luisant A.C Marche Randonnée	Audax du téléthon autour de Luisant	21 cours Charles Brune Salle Marcel Pagnol	04:00	Gérard COUTEL 02 37 34 25 08 gcoutel@wanadoo.fr	Audax 6 boucles de 12,5 km autour de Luisant au profit de l'AFM. Ravitaillement prévu par le Club.
10/12/17	NOGENT-LE-ROI	M.A.R.C.H.E.S	Autour de Nogent-le-Roi		09:15	Sylvie COLLET 02 36 15 27 68	Randonnée de 12 km, en boucle. R-V au stade de Maintenon à 9 h pour covoiturage.
17/12/17	ABONDANT	La Godasse Nogentaise	Entre Abondant et Ezy-sur-Eure	Eglise	09:00	Laurent GATELIER 06 83 56 97 81 La-godasse-nogentaise@laposte.net Maurice MARTINY 06 85 42 36 24	Randonnée de fin d'année, 28 km, accompagnée, allure modérée. Covoiturage: R-V 8 h 15 parking de l'Intermarché de Nogent-le-Roi, route d'Ormy; repas au restaurant (non pris en charge par le club).
17/12/17	SAINT-LUCIEN	M.A.R.C.H.E.S	Autour de Saint-Lucien		09:15	Robert DIAZ 02 36 15 00 21	Randonnée de 12 km, en boucle. R-V au stade de Maintenon à 9 h pour covoiturage.



**1** Vendredi

**2** Samedi

**3** Dimanche

**4** Lundi

**5** Mardi

**6** Mercredi

**7** Jeudi

**8** Vendredi

**9** Samedi

**10** Dimanche

**11** Lundi

**12** Mardi

**13** Mercredi

**14** Jeudi

**15** Vendredi

**16** Samedi

**17** Dimanche

**18** Lundi

**19** Mardi

**20** Mercredi

**21** Jeudi

**22** Vendredi

**23** Samedi

**24** Dimanche

**25** Lundi

**26** Mardi

**27** Mercredi

**28** Jeudi

**29** Vendredi

**30** Samedi

**24** Dimanche



## AVEC VTF les vacances ont DU SENS !

**OFFRE  
SPÉCIALE**  
5% de remise  
+ 1 gratuité pour  
20 participants sur  
vos séjours  
**EN GROUPES**  
grâce à notre  
partenariat avec






• 50 VILLAGES DE VACANCES  
• 3 FORMULES DE SÉJOURS :

- PENSION COMPLETE
- DEMI-PENSION
- SÉJOURS "TOUT COMPRIS"

**INDIVIDUELS :**  
5 à 15 % de remise  
selon périodes


**BROCHURES, RENSEIGNEMENTS ET RÉSERVATIONS**

Groupes  
**+ 33 (0)2 47 96 44 51**

Individuels  
**0 825 813 123**  
Servicio 0,15 €/min + prix appel

**www.vtf-vacances.com**

- Union d'Associations VTF, 1460 route de Galice 13090 Aix en Provence cedex 02
- Immatriculation au registre des opérateurs de voyages et de séjours n° IM013100049
- Agrément National de Tourisme Social et Familial N° 06.07.02



# DECATHLON

## A F O N D L A F O R M E

### CHARTRES

ZA le Vallier - rue Jean Rostand - 28300 MAINVILLIERS

Tél. 02 37 84 06 84 - [www.decathlon.fr](http://www.decathlon.fr)

### PERIER PEINTURE



Entreprise générale de peinture

Etanchéité de toitures  
Démoussage - Ravalements  
Dessous de toits P.V.C.

**Tél: 06.89.99.61.29**

[perier.david@free.fr](mailto:perier.david@free.fr)

Eure & Loir  
CONSEIL DÉPARTEMENTAL

